

**FICHE DESCRIPTIVE DE BORNE ROUTIERE  
PLACE DE L'ANCIENNE ECOLE**

ANNEXE N°6

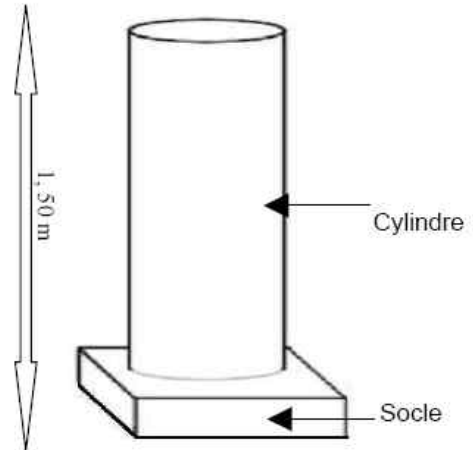
**Localisation :**



● Borne routière



Photo Anouck Vallet, octobre 06



**Schéma de la borne routière**

**Entité archéologique :** Borne routière (leugaire) épigraphique

**Localisation de l'entité :** Borne routière située sur la place de l'ancienne école, au centre du bourg du Donzeil.

**Statut de l'entité :** Public

**Datation :** Deuxième moitié du III<sup>e</sup> siècle, époque de construction de la voie romaine

**Description de l'entité :** Cette borne routière consiste en un cylindre de granite monolithique de 2, 20 m de circonférences, de 1, 50m de haut, avec un socle de base rectangulaire. Elle sert actuellement de support à un haut obélisque quadrangulaire de granite, qui surmonte un buste en bronze de la république. L'inscription qui avait été gravée dessus est presque identique à celle de la Pierre du Marteau.

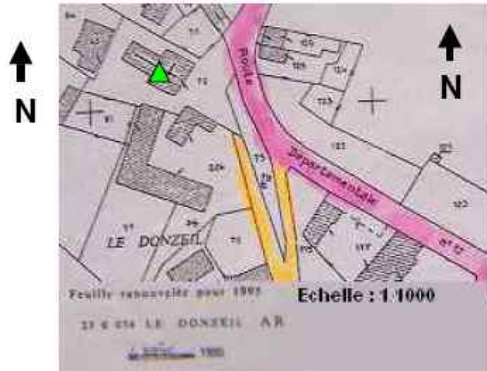
**Valeur patrimoniale du site :**

Historique	Esthétique	Identitaire	Cognitive
<p>Cette borne se situait à l'origine près du hameau du Sec, le long de l'ancienne voie romaine reliant Ahun à Pontarion (segment de la voie Lyon Saintes par Limoges). Sortie de terre vers 1880, elle a été déplacée en 1889. Une inscription gauloise indiquait aux empereurs Valériens et Galliens qu'il restait trente lieues à parcourir pour atteindre la cité des Lemovices (Limoges). Elle peut donc être datée entre 253 et 259 : le Bas Empire.</p> <p>L'inscription de la borne leugaire était :</p> <p align="center">(I) MPP. C.(VALE)RIANO ET GALLIENO</p> <p align="center">AVG(G) CLL X(XX)</p>	<p>La borne routière semble avoir été tronquée pour accueillir la colonne de la révolution en son sommet. L'inscription romaine a été effacée au profit de trois inscriptions en chiffres dorés : 1789-1889-1999.</p> <p>La colonne ainsi que le buste de cette borne a été taillée par M. Michaud à Masgot à l'occasion du centenaire de la Révolution.</p>	<p>En 1889, la commune du Donzeil est la seule du canton à fêter le centenaire de la révolution. Pour marquer ce jour, la date de la Révolution et celle de son anniversaire sont gravées sur la pierre. En 1999 est inscrite la date du tricentenaire de la révolution.</p> <p>Une souscription auprès des habitants a été réalisée afin d'acquérir le buste et la colonne qui prolonge le cylindre la borne.</p>	<p>La population connaît bien cet édifice et l'histoire liée au centenaire de la Révolution qui lui est rattachée. Cependant très peu savent de quoi il s'agit réellement et l'histoire de la borne en elle-même, notamment où était sa place initiale.</p>

**FICHE DESCRIPTIVE DE COFFRE CINERAIRE  
BOURG DU DONZEIL**

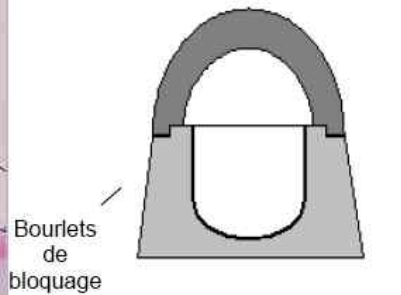
ANNEXE

Extrait cadastral :



▲ Urne cinéraire

Coupe schématique :



**Socle et couvercle de granite**



Espace qui contenait l'urne où se trouvaient les cendres du défunt



Photo : Anouck Vallet, novembre 06

**Nature de l'entité :** Coffre cinéraire

**Localisation de l'entité :** Bourg du Donzeil, le long du mur gouttereau de l'église, à droite du portail d'entrée.

**Statut de l'entité :** public

**Datation :** III<sup>ème</sup> siècle (approximation), apparition des villas en Limousin

**Circonstance de découverte :** Prospection archéologique. Coffre cité dans les fiches du SRA.

**Résultat recherche :** Un coffre cinéraire et son couvercle.

**Description de l'entité :** Objet constitué de deux parties : un socle de granite cylindrique de 25 cm de hauteur et de 35 à 40 cm de largeur la base étant évasée. Ce socle est creusé d'une petite cavité. La deuxième partie constitue le couvercle en granite également. De la forme d'une pyramide à base circulaire, ce couvercle est aussi creusé d'une cavité.

**Valeur patrimoniale du site :**

Historique	Esthétique	Identitaire	Cognitive
A l'époque gallo-romaine la sépulture la plus utilisée en limousin était le coffre cinéraire. Celui-ci recevait l'urne où se trouvaient les cendres du défunt. Ces objets sont en lien avec la période d'occupation gallo-romaine sur le territoire du Donzeil.	Forme particulière du couvercle : pyramidale.	Ce coffre est identifié comme objet religieux par la commune qui l'expose devant l'église.	Donne des connaissances sur les formes variables que peuvent avoir ces coffres.

**Etat de l'entité :** Ce coffre est en très bon état de conservation, il est à l'abri des intempéries.



## FICHE DESCRIPTIVE DE SARCOPHAGE BOURG DU DONZEIL

ANNEXE N°14

**Localisation :**



**Extrait cadastral :**



Photo : Anouck Vallet, novembre 06

■ Sarcophage médiéval

**Nature de l'entité archéologique :** Curie (partie qui recevait le corps du défunt) d'un sarcophage médiéval

**Localisation :** Bourg du Donzeil, à droite du portail d'entrée de l'église, le long du mur gouttereau.

**Statut de l'entité :** Public

**Datation :** Epoque médiévale, vers le 12<sup>ème</sup> siècle, Moyen-Age classique

**Résultat recherche :** Celui-ci n'était pas mentionné dans les fiches précédentes du SRA. Découverte d'un élément de très bonne qualité. Le couvercle n'a pas été retrouvé.

**Description du site :** Cercueil de pierre monolithe de granite, taillé à l'intérieur pour donner la forme d'une silhouette humaine. Hauteur : 1,70 m ; largeur : 1 m (environ)

**Valeur patrimoniale du site :**

Historique	Esthétique	Identitaire	Cognitive
<p>Nous n'avons pas d'élément de connaissance sur ce sarcophage à part une approximation de sa datation. Il est certainement lié cependant à la présence d'un ancien château médiéval au bourg, celui des Midre.</p> <p>Ce cercueil a peut-être été sorti de terre au moment du transfert de l'ancien cimetière, qui était près de l'église, vers le nouveau en 1855.</p>	<p>On peut noter que se sarcophage est bien travaillé et est caractéristique de son époque.</p>	<p>Identifié comme objet religieux par la commune qui l'expose devant l'église.</p>	<p>Témoigne de l'époque féodale et de ses rites funéraires.</p>

**Etat de l'entité :** Bonne conservation, à l'abri des intempéries.